

יום ראשון 17 דצמבר 2017 כ"ט/כסלו/תשע"ח

צוות ש"פ בגולן - סיכום ישיבה 22/11/2017

השתתפו:

צוות שטחים פתוחים : יגאל מויאל - קק"ל, דרור פבזנר – משרד להגנת הסביבה, גיל סופר, קובי גביש – מועצה אזורית גולן, שי זרביב – מרכז אגודת מרעה, מיכל ימיני – רט"ג, נרקיס קנפו – מ"מ נציג צה"ל בועדת התכנון המחוזית

מוזמנים : דן מלקינסון – אקולוג, מכון שמיר למחקר. קובי לאופר – פרויקטור, יוסי מימון – יזם/בוקר.

נושאים:

- א. מכלאה סככה חקלאית ומחסן : קובי לאופר-פרויקטור.
- ב. דלווה – אחו גולני, אישור הצוות להצעת אקולוג : דר' דן מלקינסון – אקולוג.
- ג. שמורות טבע : מיכל ימיני, רט"ג.

נחל סער

בריכות חורף בגולן

- ד. עדכון נוהל לבדיקת תוכניות בשטחים הפתוחים.
- ה. הרחבת נחלות חקלאיות : גיל סופר

מנחת פיק – התנגדות צה"ל.

רמות - נחל דליות

אניעם - מול חד נס

מיצר – מדרום לכביש הגישה(אשרור)

מיצר – עדכון לשטחים שממערב לכביש 98

אליעד – סגירת מעגל

אורטל - ליד חד נס

עדכונים

חוות רוח – צוות ניטור בראשות דר' דן מלקינסון החל את פעילותו. הרכב הצוות דר' דן מלקינסון – מכון שמיר למחקר, דר' עידן שפירא – מאר"ג, דר' עמית דולב – רשות הטבע והגנים.

הצוות יציע מערך ניטור שיאפשר מעקב אחר אוכלוסיות בעלי חיים בשני האזורים בהם מתוכננות כיום חוות רוח: תוכנית עמק הבכא ותת"ל 78.

בנוסף הצוות יציע ממשקי הפעלה בהתאם לממצאי הניטור.

מדידות אינפרא סאונד – יבוצעו מדידות רקע ביישובים הבאים : אלרום, עין זיוון, מרום גולן, קשת, יהונתן.

תצפיטבע – בהמשך למהלכים שהיינו שותפים להם בשבועות האחרונים, מוזיאון הטבע באוניברסיטת תל אביב החליט לרכז את פעילות המדע האזרחי הקשורה בניטור מגוון המינים בארצנו. במסגרת הפעילות ייבדקו אפשרויות טכנולוגיות שונות לאיסוף התצפיות – ביניהן תצפיטבע.

במקביל נמשכת הפעילות בגולן – עד היום תועדו למעלה מ 12000 תצפיות, 1700 מינים שונים, שצולמו ע"י כ 260 מנטרים.

דיון והחלטות

א. מכלאה 1630 מ"ר, סככה 250 מ"ר, חקלאית ומחסן 30 מ"ר : קובי לאופר-פרויקטור.(נספח 7).

קובי לאופר - הסדרי המרעה של יוסי מימון מאניעים פרושים על כ 2500 דונם. בשטח ממוקמת מכלאה. לצורך המשך הטיפול בעדר נדרשת סככה מפולשת ומחסן. בסיוור שנערך במקום עם נציג רשות הטבע והגנים, נקבע מיקום אופטימלי למבנים. במקום קיים חיבור למים.

בדיון הועלו הנקודות הבאות:

חלק משטחי המרעה מצויים בתוך שמורת טבע.

אין אפשרות להקים את המבנים באזור אחר.

המבנים מתוכננים במרחק של כ 300 מ' מאפיק נחל יהודיה. רטי"ג מבקש להקים גדר מסביב למבנים למניעת כניסת טורפים.

בתכנון וצביעת המבנים יש לקחת בחשבון את קרבתם לכביש ולהפחית את הנראות שלהם.

החלטה – הצוות מאשר את הקמת המבנים, והצבת גידור למניעת כניסת טורפים. אפשרויות המימון ייבדקו ע"י יוסי מימון. הצוות ממליץ על צביעת גג הסככה, במידה ותידרש הצביעה להפחתת הנראות של הסככה מכביש 87.

ב. דלווה – אחו גולני, אישור הצוות להצעת אקולוג: דר' דן מלקינסון – אקולוג. (נספח 1)

דיון נוסף בערעור שהוגש בעבר לגבי פוליון ה שבנספח 1. הערעור מבקש להפוך את כל פוליון ה' לאזור המיועד לפיתוח חקלאי.

דן מלקינסון – גבול גזרה דרומי של השטח, מטעים קיימים. גבול גזרה צפוני מוצע בהתאם לתשריט שבנספח 1. מדובר באפיק נחל המהווה פרוזדור אקולוגי. מצלמות שטח שהוצבו במקום מחזקות את ההשערות בנתונים מצולמים.

בדיון הועלו הנקודות הבאות:

סימון השטח מקובל על כל הצוות.

יש לבדוק שוב את האפשרות לגריעת חלק מהפרוזדור האקולוגי לטובת שטחי חקלאות במקומות שבהם פני השטח גבוהים.

החלטה – ייערך סיור נוסף במקום לדיוק סופי של הפוליון. העדכון יועבר במייל לשאר אנשי הצוות.

ג. שמורות טבע :

נחל סער

מיכל ימיני: השמורה מאושרת בתמ"מ 3/2 ותמ"א 35.

השמורה עוברת בתחום השיפוט של עין קניה, מסעדה ומ.א.גולן. בתוכנית אב לשטחים פתוחים בגולן הוגדר האזור כאזור מוטת שימור טבע נוף ומורשת. מתוך התוכנית שהוגשה בעבר הוצאו שטחים המשמשים כיום לעיבוד חקלאי. התוסף שטח המהווה חיבור אל יער מסעדה. (נספח 2). רוחב הפרוזדור כ 200 מ'.

בדיון הועלו הנקודות הבאות :

יש להבטיח ממשקי רעיה בשטח .

יש לדייק במיפוי עדכני של השטחים החקלאיים הצמודים לפרוזדור.

החלטה : הצוות מאשר את המשך המהלכים הסטטוטוריים להשלמת התוכנית בכפוף להמלצות הבאות : הבטחת אזורי מרעה, והסדרת המשך העיבוד החקלאי הקיים כיום באזור.

בריכות חורף

מיכל ימיני: התוכנית מתמקדת בבריכות/שלוליות חורף. נוף שלוליות החורף הולך ונעלם במרחבי הארץ. הגולן מתברך בעשרות שלוליות חורף הפרושות לכל אורכו. מדובר בבית גידול ייחודי לצמחים ובעלי חיים. התוכנית מציעה להכריז על מספר שלוליות חורף הנמצאות ברצף, כשמורת טבע, שתבטיח שמירה על בעלי החיים והצמחים הייחודיים ותוסיף אתרים אטרקטיביים למטיילים בגולן.

התוכנית מתייחסת לכ 24 שלוליות חורף בהיקף כולל של כ 600 דונם.

התייחסויות בדיון :

ברמה העקרונית מוסכם על כל חברי הצוות שיש חשיבות לשמירה מחד ולהנגשת חלק מהשלוליות למטיילים.

התוכנית מאפשרת אכיפה הדוקה יותר למניעת השלכת פסולת לאזור.

מרעה שהיה, ימשיך להתקיים.

השלוליות לא יגודרו. במידה ויחלט על גידור – יש לדאוג לאספקה חלופית של מי שתיה עבור הבקר המקומי.

בבחירת השטח יש להימנע מקרבה לשטחים חקלאיים – בשל ריסוסים העלולים להשפיע על בית הגידול.

כדאי לבחון את האפשרות להצבת שילוט מתאים בשלוליות החורף הנבחרות למניעת פגיעה בהם, עד שיושלמו תהליכי החקיקה למיניהם.

החלטה - הצוות מקבל הסכמה עקרונית להכרזה על חלק משלוליות החורף כשמורות טבע. הצוות מבקש לסייר במקום כדי לגבש החלטה לגבי מיקום ומספר השלוליות.

ד. עדכון נוהל לבדיקת תוכניות בשטחים הפתוחים.

הצוות מבקש להתייחס **לכל** תוכניות הפיתוח והשימור המיועדות לביצוע בשטחים הפתוחים, כולל תשתיות, שמורות טבע, ייעור. חלק מהתוכניות יועברו לאישור במייל ללא דיון – תוך קבלת הסכמת כל חברי הצוות למהלך.

ה. הרחבת נחלות חקלאיות: גיל סופר

מערבית למנחת פיק – נספח 3.

מערכת הבטחון ביקשה להסיר חלק מהפולגון בהתאם לתשריט שבנספח 3. המועצה ערערה על ההחלטה. מערכת הבטחון בחנה שנית את הנושא – הוחלט להסיר את ההתנגדות. נרקיס תעביר מסמך כתוב בנושא.

רמות – פולגון בהיקף 80 דונם, צפונית ללאוויה (נספח 4). בוצעו התאמות ועדכונים יחד עם הבוקר שבאזור – יוחאי שניידר.

מאושר.

אניעם - מערבית לחד נס. (נספח 5).

יש לבדוק את השטח פעם נוספת ולהתייחס לנקודות הבאות:

האם קיים מסדרון אקולוגי צפונית לשטח המיועד להרחבת נחלות?

במידה ולא קיים מסדרון צפונית לשטח המדובר, יש לדייק את שטח הפרוזדור בעזרת דר' דן מלקינסון ולהמשיך את המסדרון ממזרח לכביש 888 כך שיתחבר אל שמורת הטבע שבמקום.

אליעד – (נספח 6).

בוצע תיאום עם הבוקר במקום: איתי מאור.

מאושר.

אורטל ליד חד נס – (נספח 8).

מאושר.

יש לבדוק את האישור עם הבוקר – באחריות פארוק/שחף רוני, משרד החקלאות.

נושאים לביצוע:

1. סיור נוסף בדלווה לדיוק הפולגון: דן מלקינסון, גיל סופר, מיכל ימיני – באחריות קובי.
2. סיור של **כל הצוות**, בליווי אקולוג, לבחינת התוכנית הכוללת של שמורות בריכות חורף בגולן. התמקדות באזורים קונפליקטואליים. באחריות קובי.
3. מנחת מערבית לפיק – עדכון החלטת מערכת הבטחון בנושא, באחריות נרקיס.
4. סיור באזור המיועד להרחבת נחלות מערבית לחד נס: דן מלקינסון, גיל סופר, מיכל ימיני או נציג אחר מטעמה. באחריות קובי.

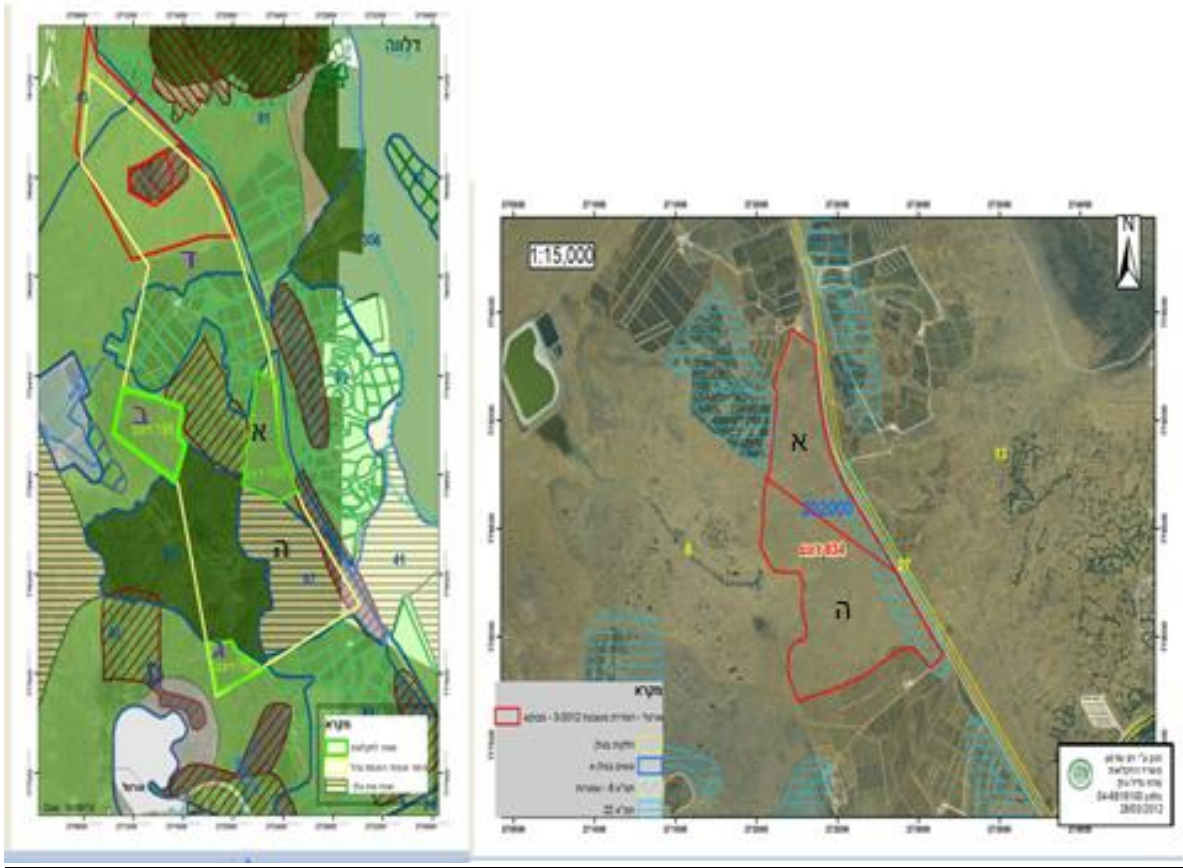
סיכום: קובי גביש

העתקים:

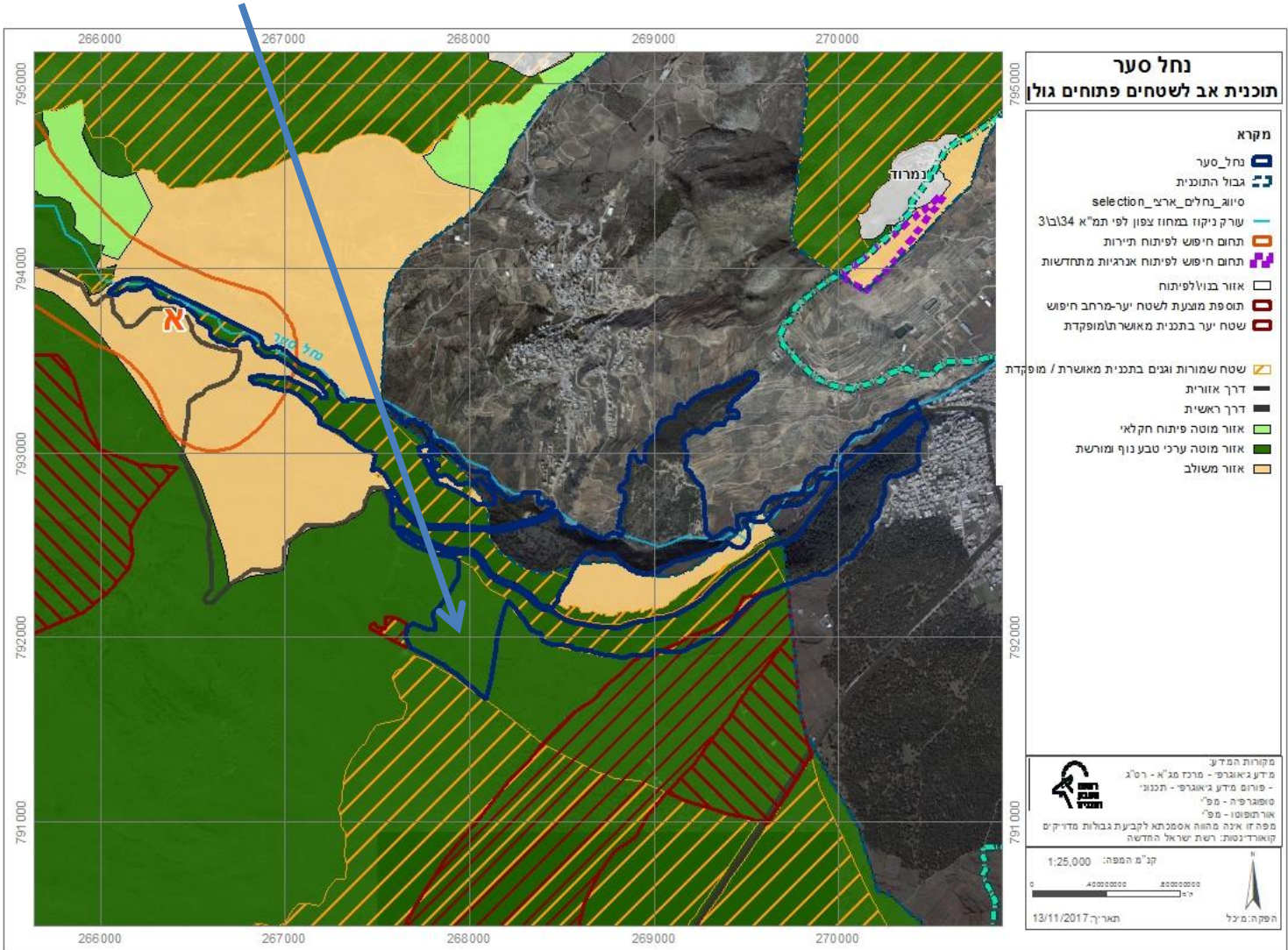
מנהלת שטחים פתוחים

צוות שטחים פתוחים

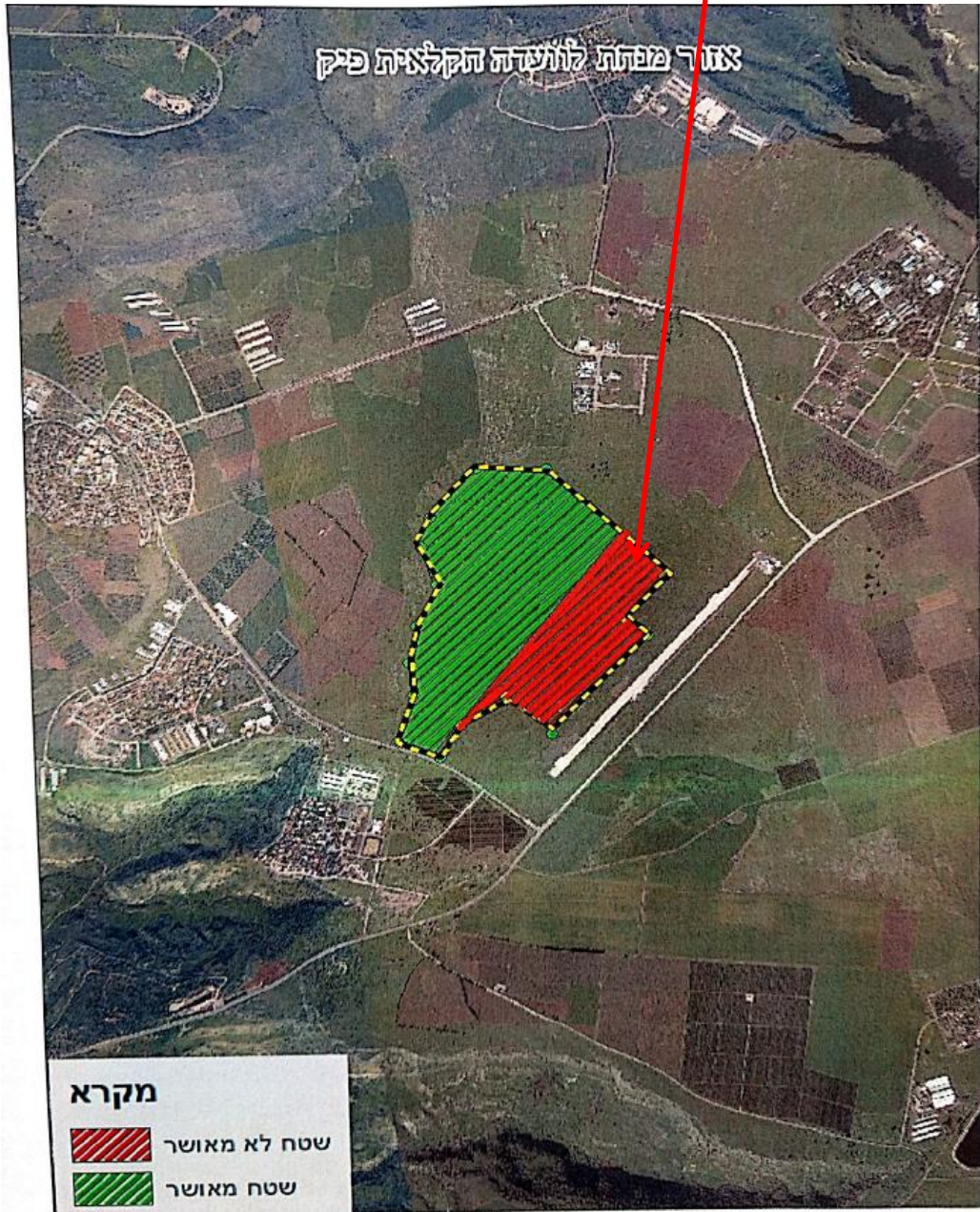
מוזמנים



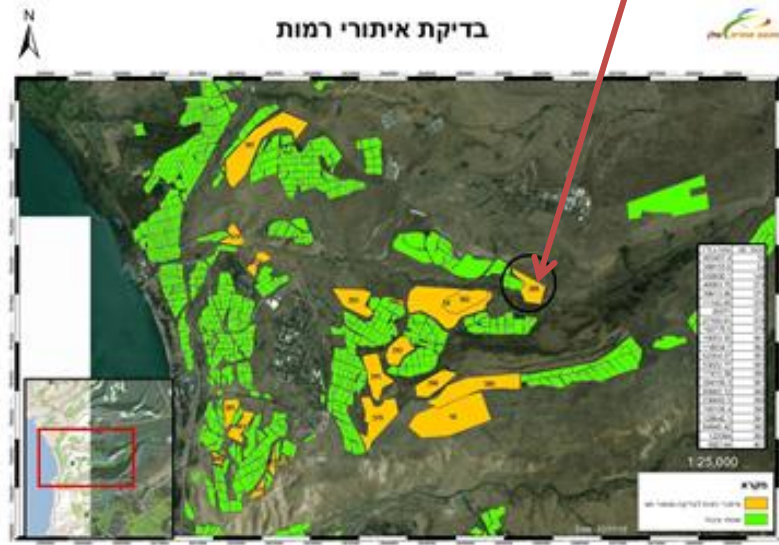
חיבור אל יער מסעדה



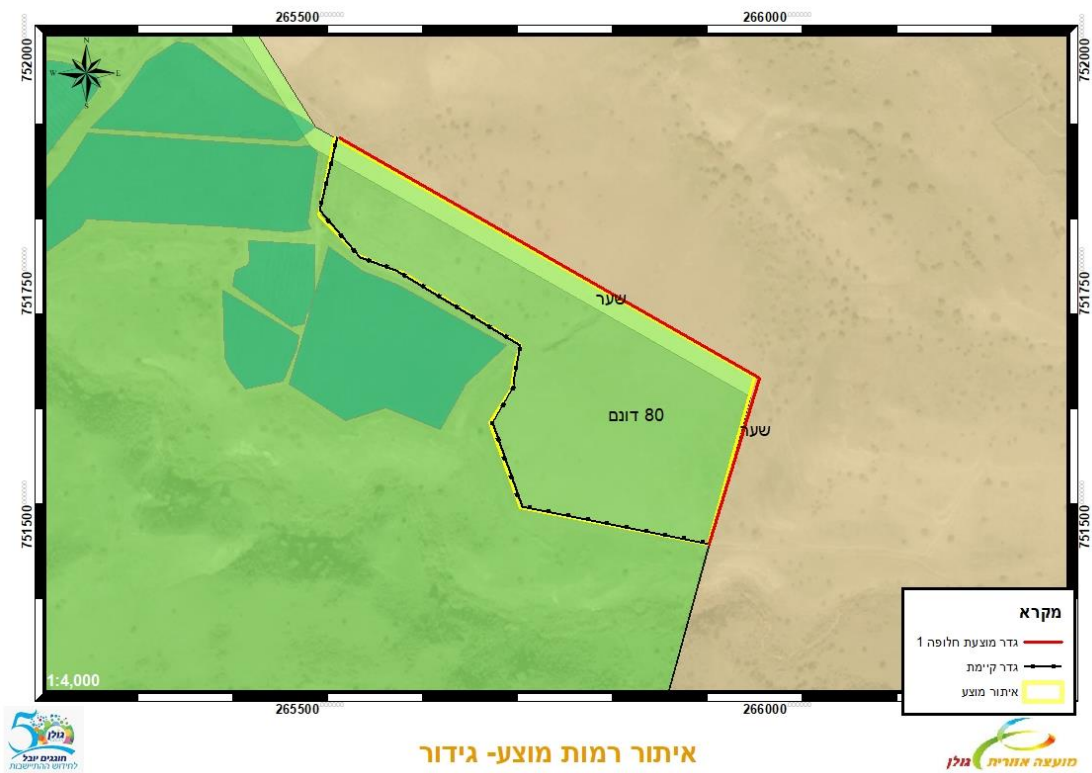
שטח שמערכת הבטחון ביקשה להסיר מהפוליגון

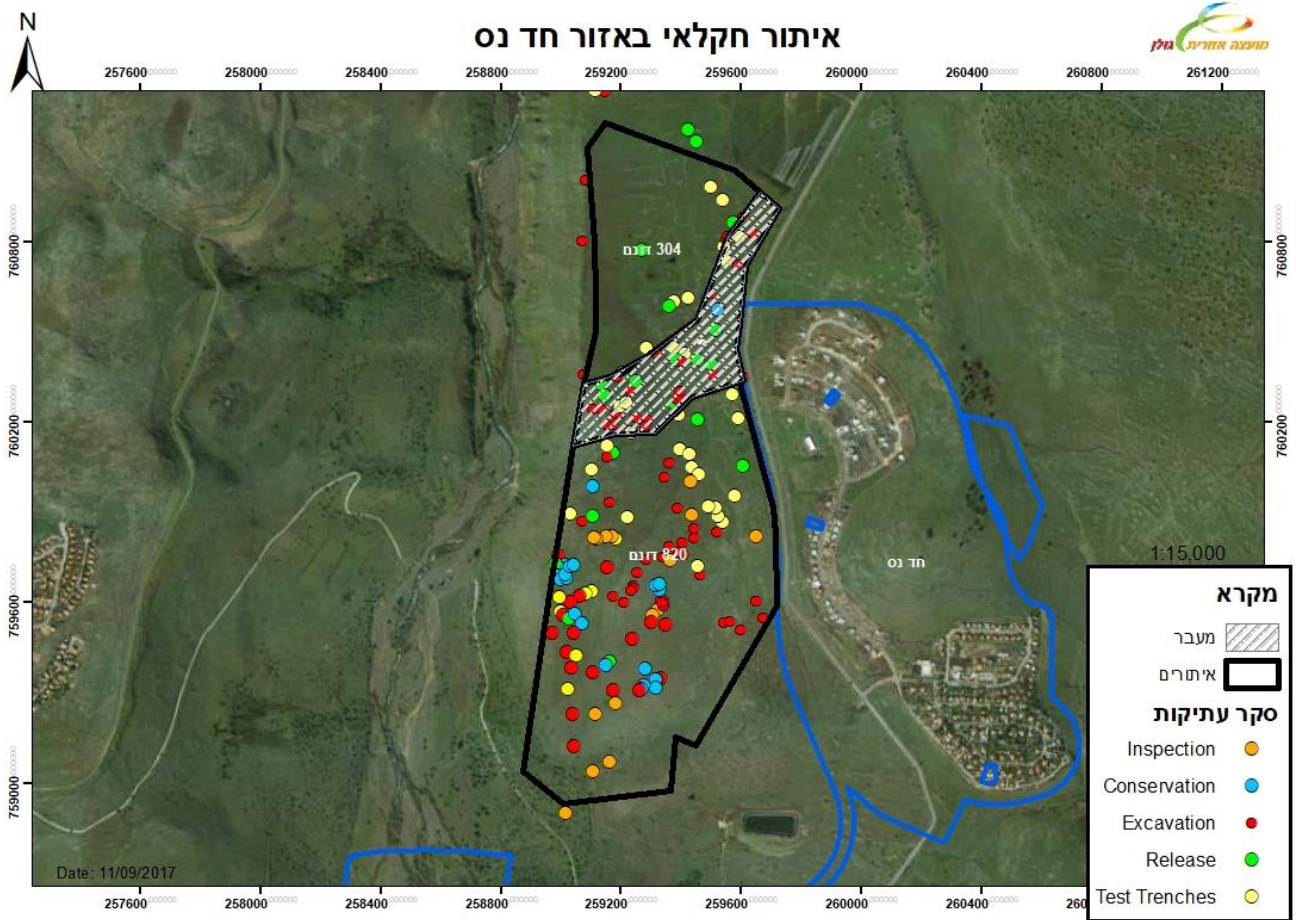


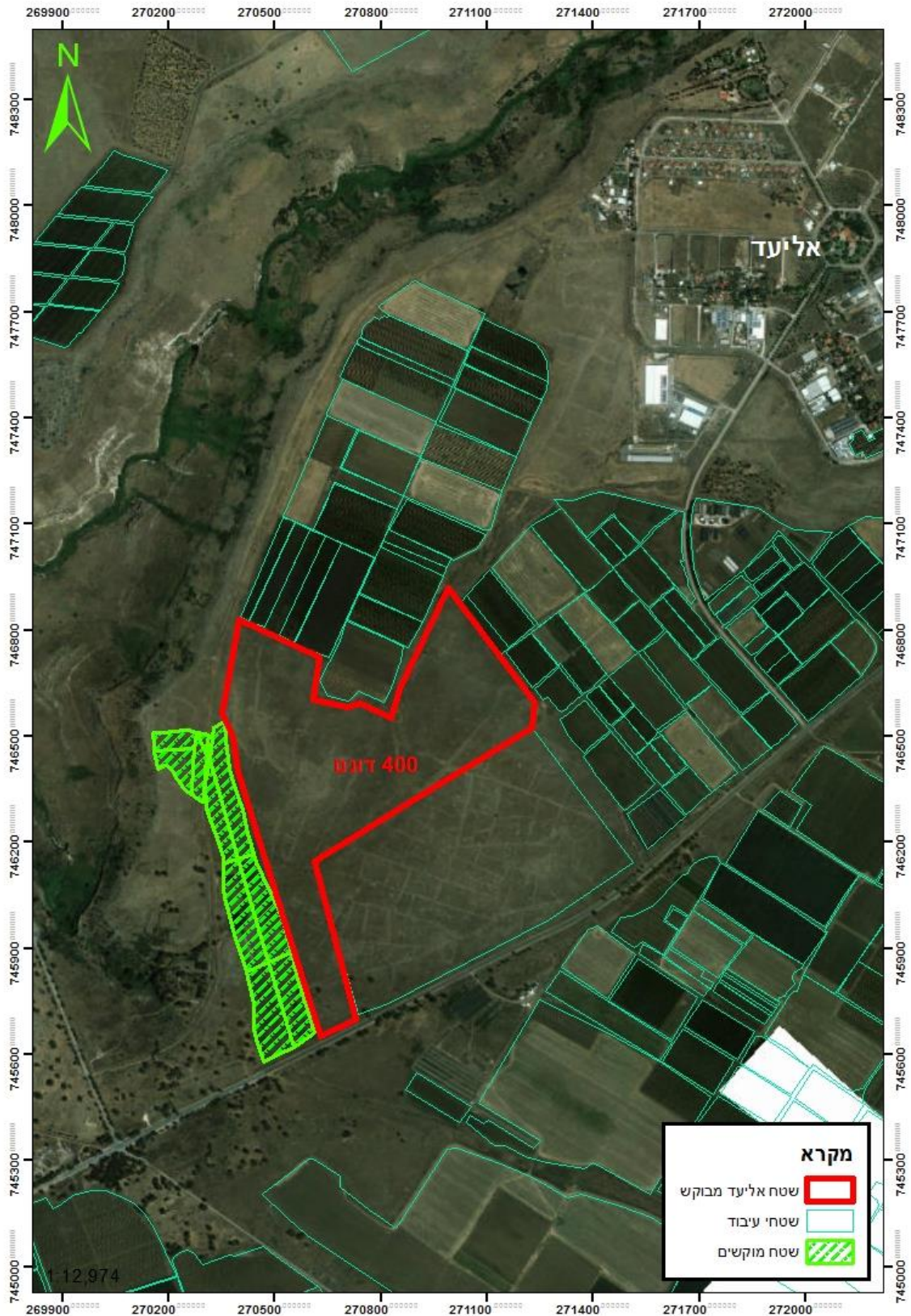
נספח 4 – הרחבת נחלות חקלאיות, רמות.

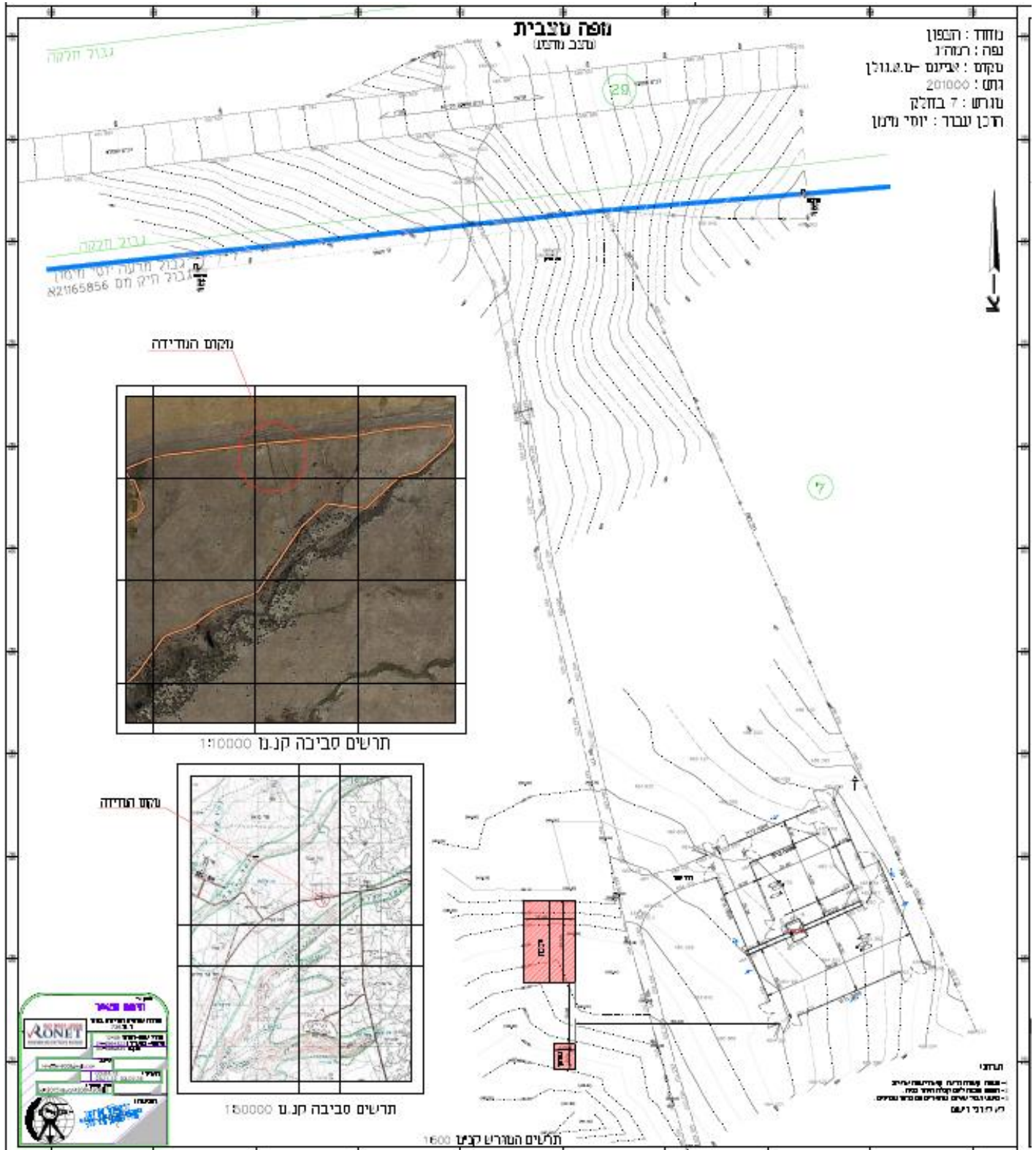


צוות שטחים פתוחים נובמבר 2017









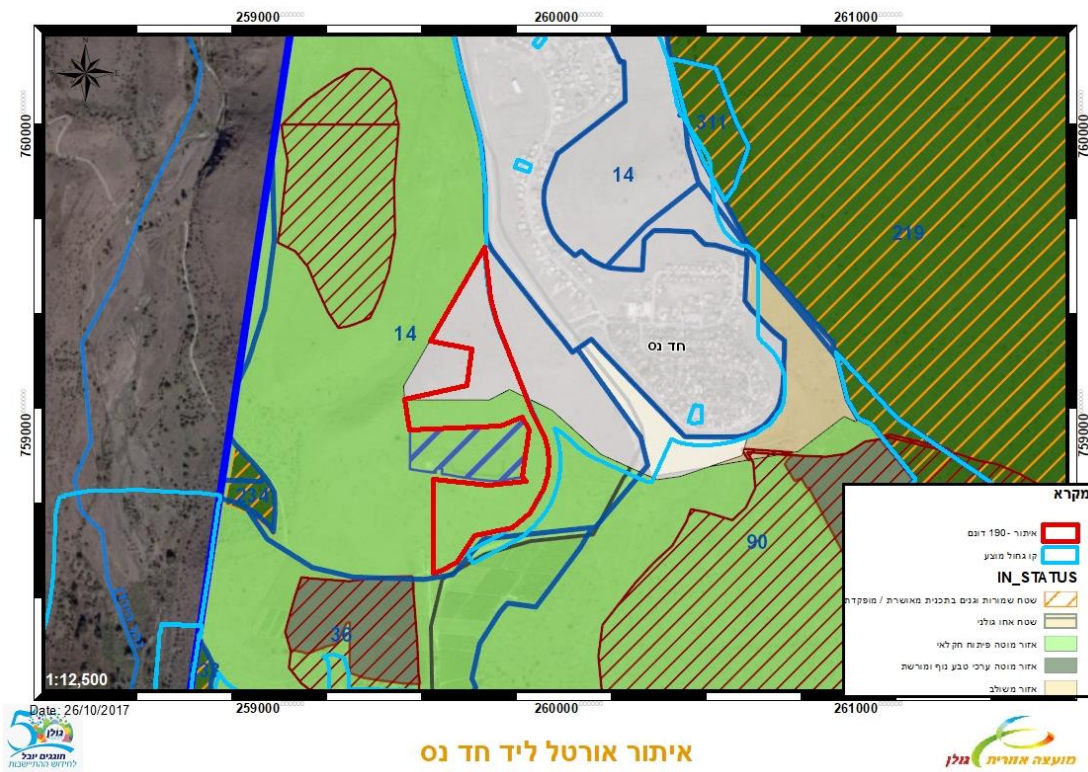
אורטל ליד חד נס

חד נס צפון



איתור אורטל - 267 דונם

צילום שטחים פתוחים ישראל 2018



איתור אורטל ליד חד נס